

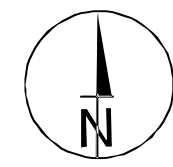
3.a Règlement graphique
Plan de zonage 1/5000

Document arrêté en Conseil Municipal

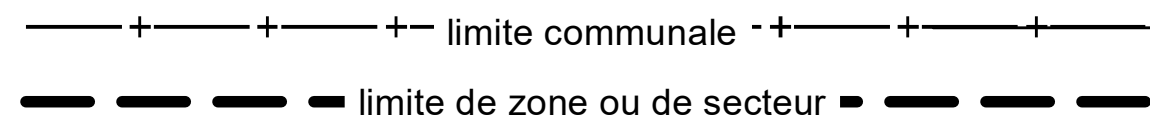


11 août 2017

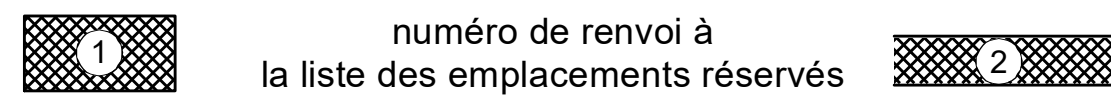
Le Maire



LIMITES



EMPLACEMENTS RESERVES



PERIMETRE DE GRAVIERE

classés au titre de l'art. L. 151-34 du code de l'urbanisme



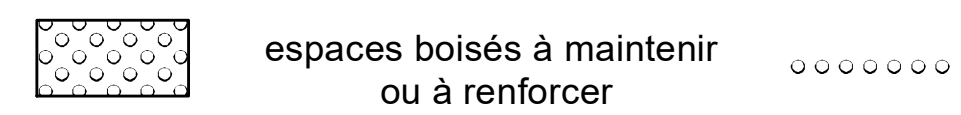
PLANTATIONS ET ESPACES BOISES

classés au titre de l'art. L. 113-1 et L. 113-2 du code de l'urbanisme



ELEMENTS DU PAYSAGE DELIMITES

au titre de l'art. L. 151-23 du code de l'urbanisme



D'une manière générale, les limites de zone ou de secteur s'appuient sur des limites parcellaires. Dans le cas contraire, la limite à considérer est constituée par l'axe des limites de zone ou de secteur.

